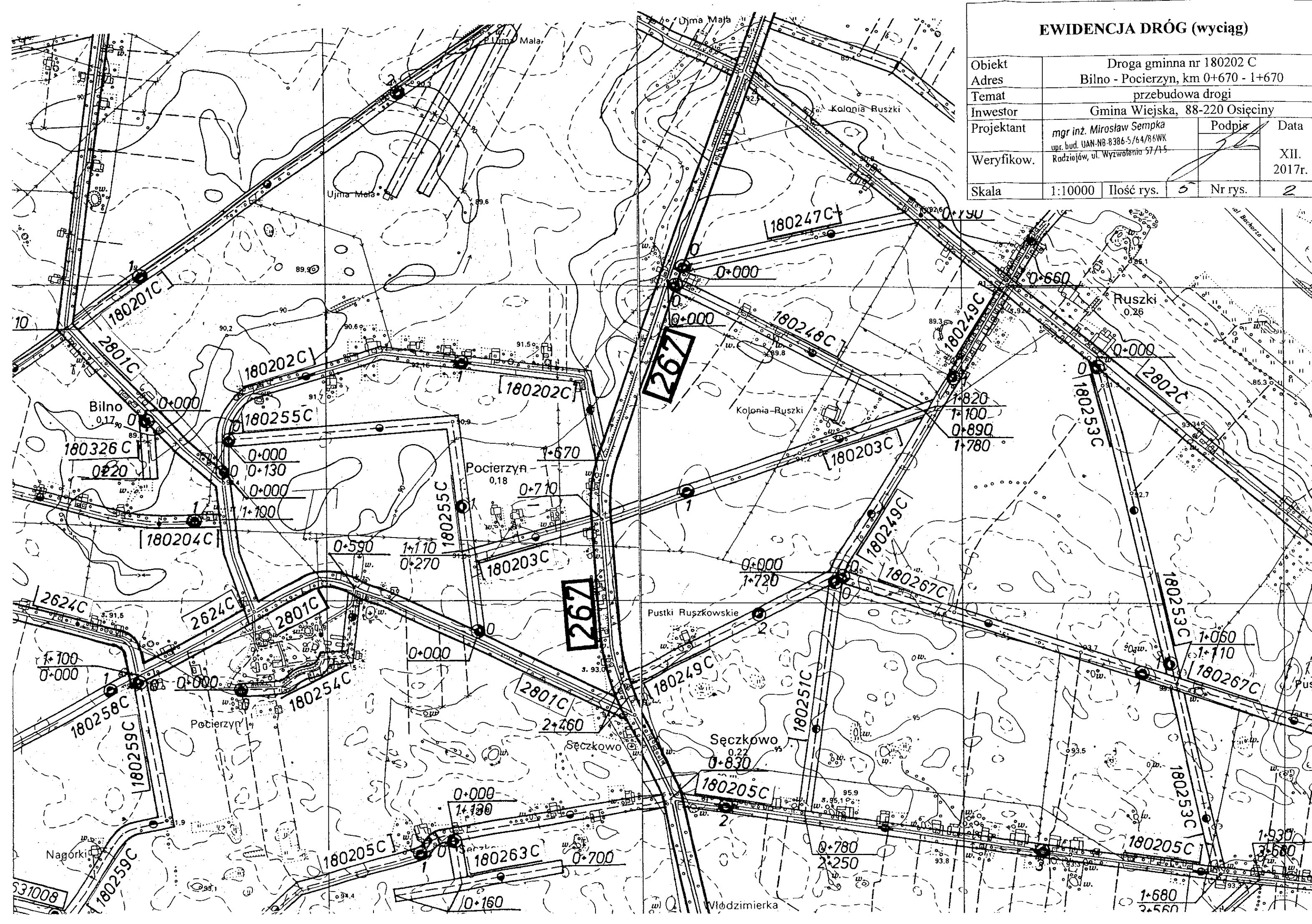


PLAN ORIENTACYJNY

Obiekt	Droga gminna nr 180202 C			
Adres	Bilno - Pocierzyn, km 0+670 - 1+670			
Temat	przebudowa drogi			
Inwestor	Gmina Wiejska, 88-220 Osiećciny			
Projektant	mgr inż. Mirosław Sempka upr. bud. UAN-NR.8386-5/64/R6WK		Podpis	Data
Weryfikow.	Radziejów, ul. Wyzwolenia 57/15			XII. 2017r.
Skala	1:25000	Ilość rys.	5	Nr rys.
			5	1

EWIDENCJA DRÓG (wyciąg)

Obiekt	Droga gminna nr 180202 C			
Adres	Bilno - Pocierzyn, km 0+670 - 1+670			
Temat	przebudowa drogi			
Inwestor	Gmina Wiejska, 88-220 Osiećciny			
Projektant	mgr inż. Mirosław Sempka upr. bud. UAN-NB-8386-5/64/86WK	Podpis	Data	
Weryfikow.	Rodziejów, ul. Wyzwolenia 57/A5		XII 2017r	
Skala	1:10000	Ilość rys.	5	Nr rys. 2



3-156

3-163/1

3-163/1.5

157/1

19-7/1

19-9/1

19-10/1

19-11/1

19-12/1

19-13/1

19-14/1

19-18/1

19-24

19-25

19-26

19-27

19-28

19-29

19-30/2

19-31/1

19-31/2

19-31/3

19-31/4

19-31/5

19-31/6

19-31/7

19-31/8

19-31/9

19-31/10

19-31/11

19-31/12

19-31/13

19-31/14

19-31/15

19-31/16

19-31/17

19-31/18

19-31/19

19-31/20

19-31/21

19-31/22

19-31/23

19-31/24

19-31/25

19-31/26

19-31/27

19-31/28

19-31/29

19-31/30

19-31/31

19-31/32

19-31/33

19-31/34

19-31/35

19-31/36

19-31/37

19-31/38

19-31/39

19-31/40

19-31/41

19-31/42

19-31/43

19-31/44

19-31/45

19-31/46

19-31/47

19-31/48

19-31/49

19-31/50

19-31/51

19-31/52

19-31/53

19-31/54

19-31/55

19-31/56

19-31/57

19-31/58

19-31/59

19-31/60

19-31/61

19-31/62

19-31/63

19-31/64

19-31/65

19-31/66

19-31/67

19-31/68

19-31/69

19-31/70

19-31/71

19-31/72

19-31/73

19-31/74

19-31/75

19-31/76

19-31/77

19-31/78

19-31/79

19-31/80

19-31/81

19-31/82

19-31/83

19-31/84

19-31/85

19-31/86

19-31/87

19-31/88

19-31/89

19-31/90

19-31/91

19-31/92

19-31/93

19-31/94

19-31/95

19-31/96

19-31/97

19-31/98

19-31/99

19-31/100

19-31/101

19-31/102

19-31/103

19-31/104

19-31/105

19-31/106

19-31/107

19-31/108

19-31/109

19-31/110

19-31/111

19-31/112

19-31/113

19-31/114

19-31/115

19-31/116

19-31/117

19-31/118

19-31/119

19-31/120

19-31/121

19-31/122

19-31/123

19-31/124

19-31/125

19-31/126

19-31/127

19-31/128

19-31/129

19-31/130

19-31/131

19-31/132

19-31/133

19-31/134

19-31/135

19-31/136

19-31/137

19-31/138

19-31/139

19-31/140

19-31/141

19-31/142

19-31/143

19-31/144

19-31/145

19-31/146

19-31/147

19-31/148

19-31/149

19-31/150

19-31/151

19-31/152

19-31/153

19-31/154

19-31/155

19-31/156

19-31/157

19-31/158

19-31/159

19-31/160

19-31/161

19-31/162

19-31/163

19-31/164

19-31/165

19-31/166

19-31/167

19-31/168

19-31/169

19-31/170

19-31/171

19-31/172

19-31/173

19-31/174

19-31/175

19-31/176

19-31/177

19-31/178

19-31/179

19-31/180

19-31/181

19-31/182

19-31/183

19-31/184

19-31/185

19-31/186

19-31/187

19-31/188

19-31/189

19-31/190

19-31/191

19-31/192

19-31/193

19-31/194

19-31/195

19-31/196

19-31/197

19-31/198

19-31/199

19-31/200

19-31/201

19-31/202

19-31/203

19-31/204

19-31/205

19-31/206

19-31/207

19-31/208

19-31/209

19-31/210

19-31/211

19-31/212

19-31/213

19-31/214

19-31/215

19-31/216

19-31/217

19-31/218

19-31/219

19-31/220

19-31/221

19-31/222

19-31/223

19-31/224

19-31/225

19-31/226

19-31/227

19-31/228

19-31/229

19-31/230

19-31/231

19-31/232

19-31/233

19-31/234

19-31/235

19-31/236

19-31/237

19-31/238

19-31/239

19-31/240

19-31/241

19-31/242

19-31/243

19-31/244

19-31/245

19-31/246

19-31/247

19-31/248

19-31/249

19-31/250

19-31/251

19-31/252

19-31/253

19-31/254

19-31/255

19-31/256

19-31/257

19-31/258

19-31/259

19-31/260

19-31/261

19-31/262

19-31/263

19-31/264

19-31/265

19-31/266

19-31/267

19-31/268

19-31/269

19-31/270

19-31/271

19-31/272

19-31/273

19-31/274

19-31/275

19-31/276

19-31/277

19-31/278

19-31/279

19-31/280

19-31/281

19-31/282

19-31/283

19-3

Powiat: RADZIEJOWSKI

Jednostka ewidencyjna: 041/04_2 Osiećciny

Obwód ewidencyjny: 0019 Pocierzyn

Nr kancelaryjny: GB.IV.6642.2. 2131 2017

MAPA EWIDENCYJNA

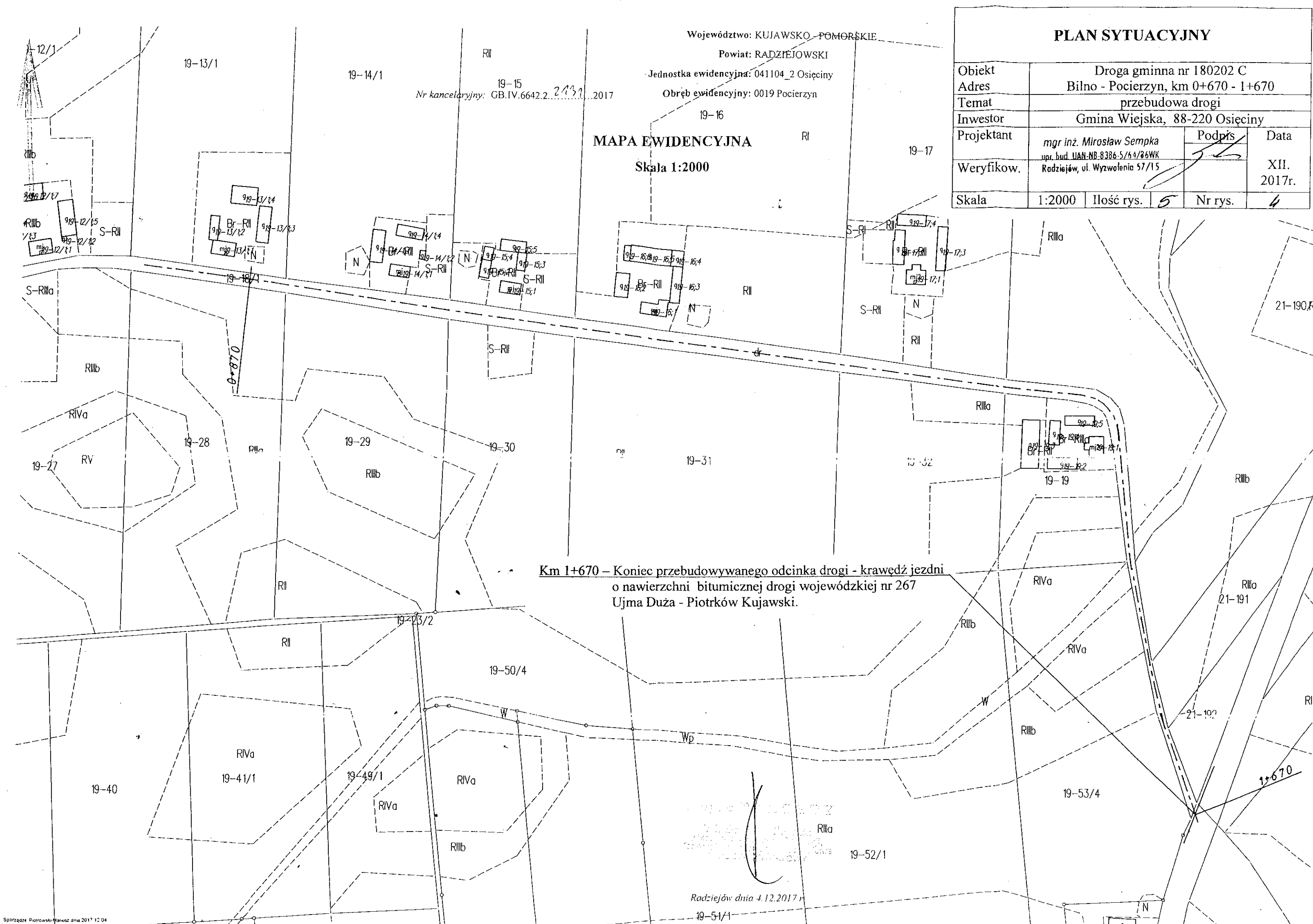
19-10/1
Skala 1:2000

PLAN SYTUACYJNY

Obiekt	Droga gminna nr 180202 C				
Adres	Bilno - Poczernyn, km 0+670 - 1+670				
Temat	przebudowa drogi				
Inwestor	Gmina Wiejska, 88-220 Osiećcyny				
Projektant	mgr inż. Miroslaw Sempka upr. bud. UAN-NB-8386-5/64/86WK Kadziejów, ul. Wyzwolenia 57/15			Podpis	Data
Weryfikow.					XII. 2017r.
Skala	1:2000	Ilość rys.	5	Nr rys.	3

Km 0+670 – Początek przebudowywanego odcinka drogi

Radziejów dnia 4.12.2017 r.



Województwo: KUJAWSKO-POMORSKIE

Powiat: RADZIEJOWSKI

Jednostka ewidencyjna: 041104_2 Osiećciny

Obręb ewidencyjny: 0019 Pocierzyn

Nr kancelaryjny: GB.IV.6642.2.2431.2017

MAPA EWIDENCYJNA

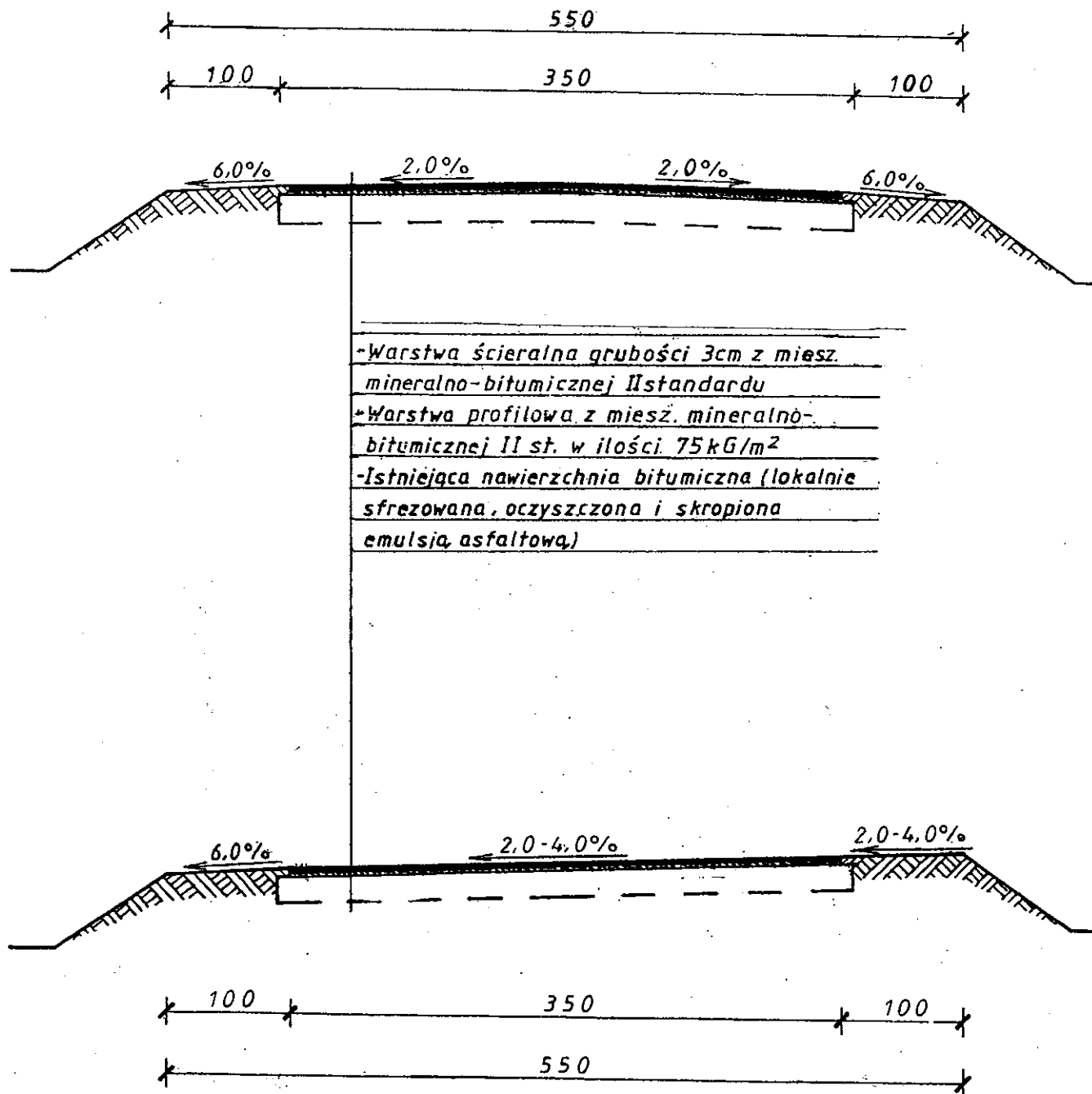
Skala 1:2000

PLAN SYTUACYJNY

Obiekt	Droga gminna nr 180202 C				
Adres	Bilno - Pocierzyn, km 0+670 - 1+670				
Temat	przebudowa drogi				
Inwestor	Gmina Wiejska, 88-220 Osiećciny				
Projektant	mgr inż. Mirosław Sempka upr. bud. UAN-NB-8386-5/64/86WK Radziejów, ul. Wyzwolenia 57/15		Podpis	Data	
Weryfikow.				XII. 2017r.	
Skala	1:2000	Ilość rys.	5	Nr rys.	4

Km 1+670 – Koniec przebudowywanego odcinka drogi - krawędź jezdni
o nawierzchni bitumicznej drogi wojewódzkiej nr 267
Ujma Duża - Piotrków Kujawski.

Radziejów dnia 4.12.2017 r.



PRZEKROJE KONSTRUKCYJNE

Obiekt	Droga gminna nr 180202 C				
Adres	Bilno - Pocierzyn, km 0+670 - 1+670				
Temat	przebudowa drogi				
Inwestor	Gmina Wiejska, 88-220 Osiećciny				
Projektant	mgr inż. Mirosław Sempka upr. bud. UAN-NB-8386-5/64/86WK Radziejów, ul. Wyzwolenia 57/15		Podpis	Data	
Weryfikow.				XII. 2017r.	
Skala	1:50	Ilość rys.	5	Nr rys.	5